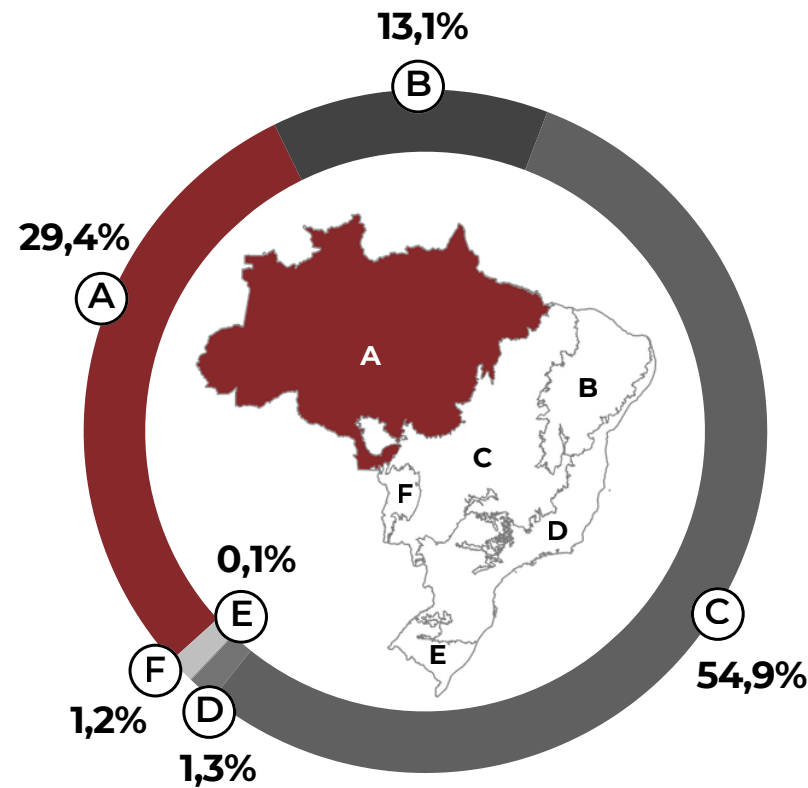


# Desmatamento na Amazônia em 2025

**67,6%**  
Área desmatada com autorização e/ou ação de fiscalização

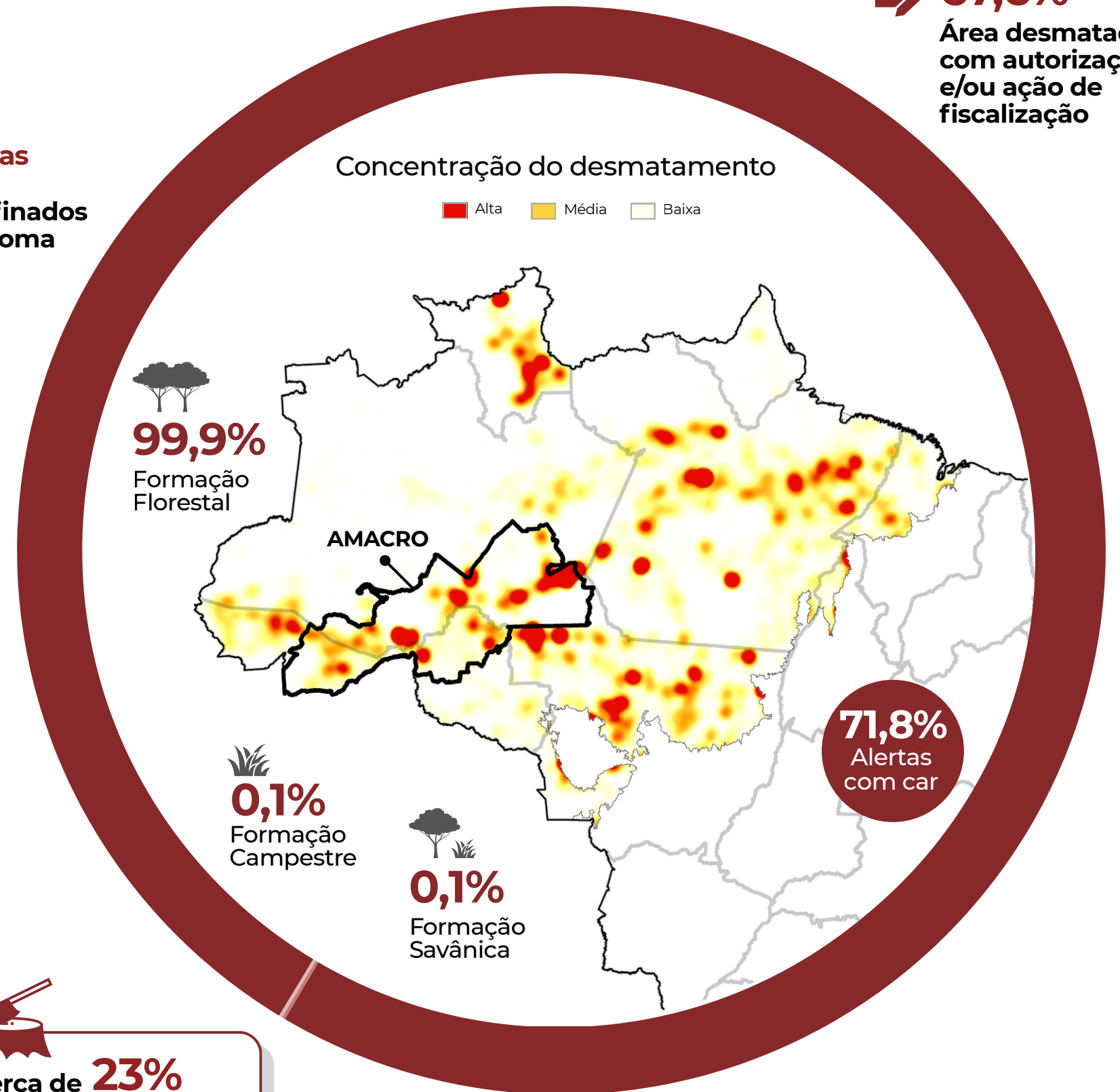
Área desmatada nos biomas ha

<b>(A) Amazônia</b>	<b>289.478</b>
(B) Caatinga	128.947
(C) Cerrado	540.614
(D) Mata Atlântica	12.912
(E) Pampa	583
(F) Pantanal	12.260
<b>Brasil</b>	<b>984.794</b>

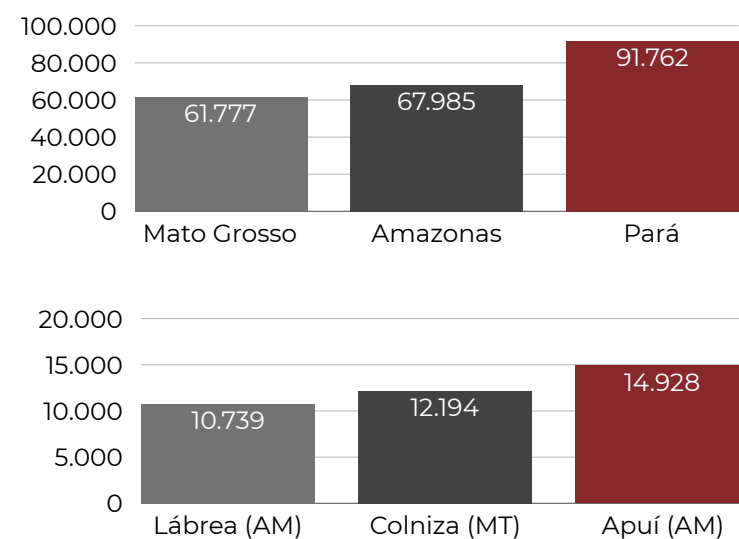


**18.796** alertas  
Identificados, refinados e validados no bioma  
36,2% de redução em relação a 2024

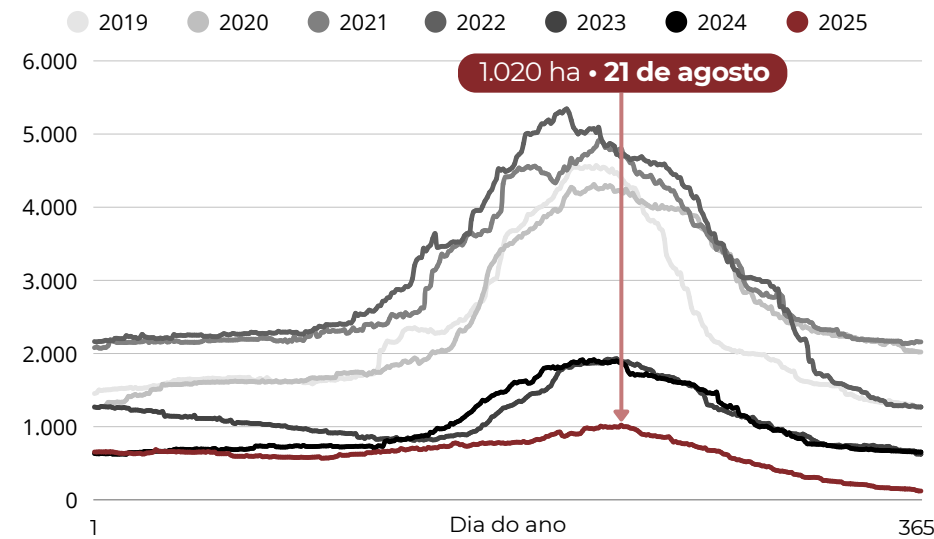
**289.478** ha  
Desmatados em 2025  
23,5% de redução em relação a 2024



Estados e municípios com maior área desmatada no bioma ha



Distribuição anual do desmatamento e dia mais desmatado na Amazônia em 2025



**23%**  
Cerca de (68.062 ha) do desmatamento na Amazônia ocorreu na região AMACRO

**792,5** ha/dia  
Velocidade média do desmatamento

**2.703** ha  
Tamanho do maior alerta  
Tamanho médio: 15,4 ha

MapBiomas Alerta é um sistema de validação e refinamento de alertas de desmatamento com imagens de satélite de alta resolução (Planet 3,7 m). São utilizados alertas provenientes de diversos sistemas de detecção, como: DETER/INPE, SAD/IMAZON, GLAD/Univ. Maryland, SAD/Caatinga/UEFS-Geodatin, SAD Mata Atlântica/SOS Mata Atlântica/ArcPlan, SAD Pantanal/SOS Pantanal-ArcPlan, SIRAD-X/RedeXingui+, SAD Pampa/Geokarten e UFRGS e SAD Cerrado/IPAM. Para saber mais, acesse: [alerta.mapbiomas.org](http://alerta.mapbiomas.org)