

Desmatamento no Brasil em 2025

Para mais informações acesse: alerta.mapbiomas.org

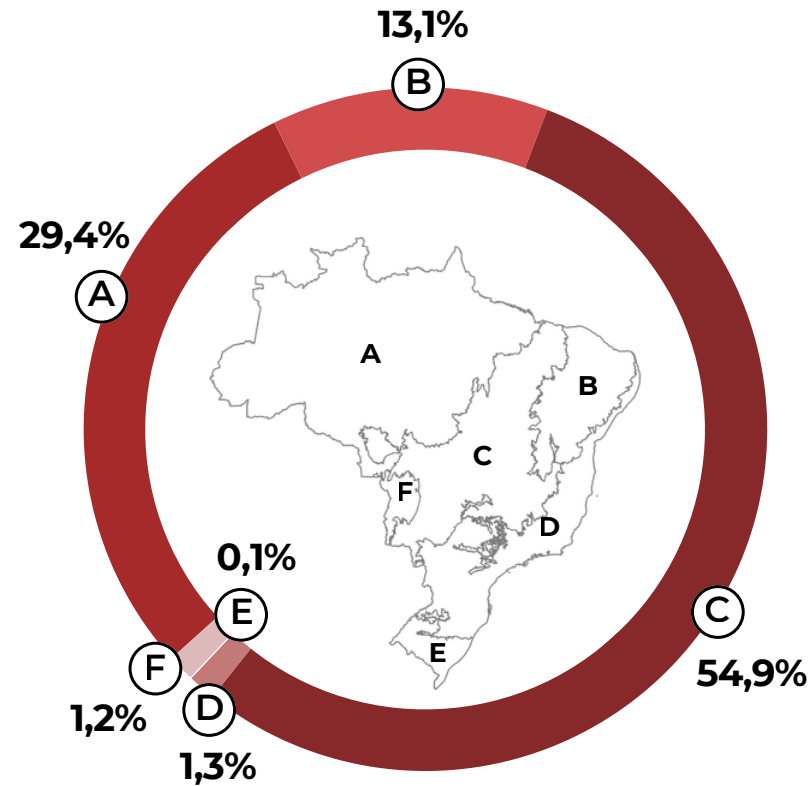


46.170 alertas
Identificados, refinados e validados no país.
24,2% de redução em relação a 2024


64,6%
Área desmatada com autorização e/ou ação de fiscalização

Área desmatada nos biomas ha

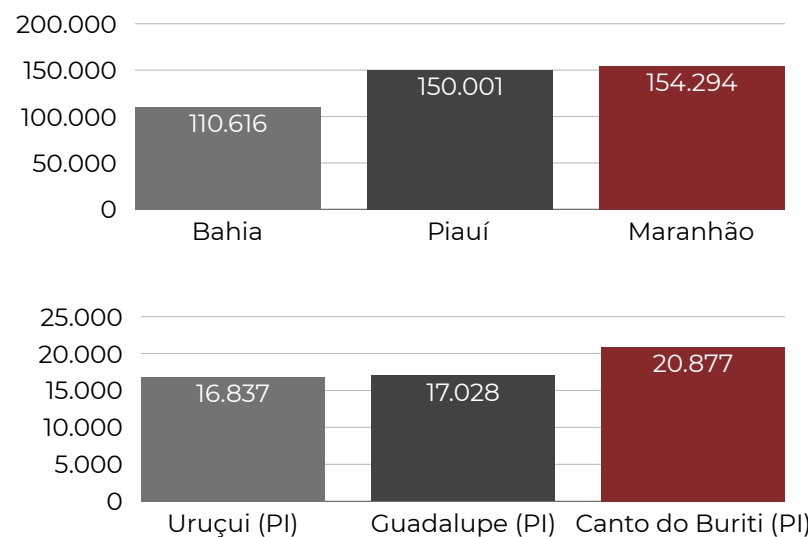
| | |
|--------------------|----------------|
| (A) Amazônia | 289.478 |
| (B) Caatinga | 128.947 |
| (C) Cerrado | 540.614 |
| (D) Mata Atlântica | 12.912 |
| (E) Pampa | 583 |
| (F) Pantanal | 12.260 |
| Brasil | 984.794 |



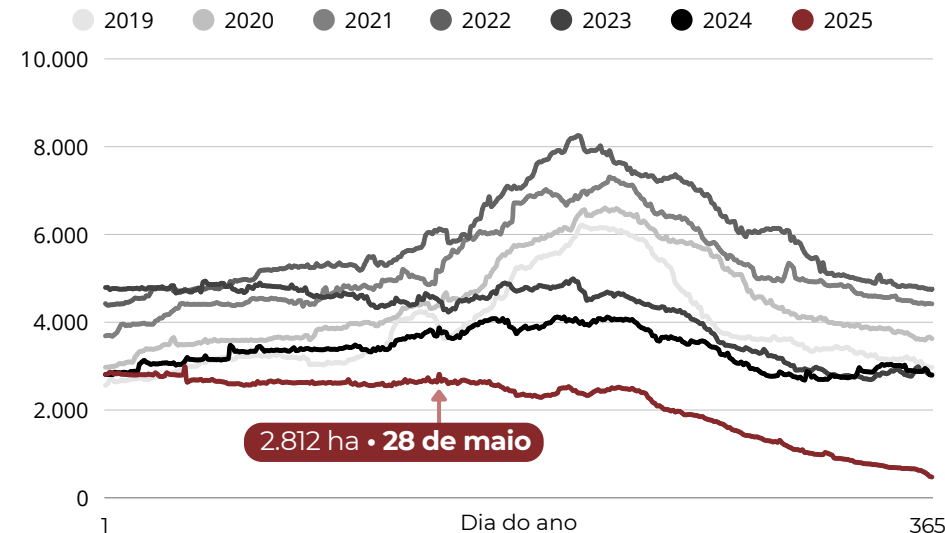
984.794 ha
Desmatados em 2025
20,6% de redução em relação a 2024 e redução em todos os biomas



Estados e municípios com maior área desmatada no país ha



Distribuição anual do desmatamento e dia mais desmatado no Brasil em 2025



O Brasil perdeu nos últimos 7 anos **10.913.064** ha de vegetação nativa

2.698 ha/dia
Velocidade média do desmatamento

20.834 ha
Tamanho do maior alerta
Tamanho médio: 21,3 ha

"MapBiomas Alerta é um sistema de validação e refinamento de alertas de desmatamento com imagens de satélite de alta resolução (Planet 3,7 m). São utilizados alertas provenientes de diversos sistemas de detecção, como: DETER/INPE, SAD/IMAZON, GLAD/Univ. Maryland, SAD-Caatinga/UEFS-Geodatin, SAD Mata Atlântica/ArcPlan, SAD Pantanal/SOS Pantanal-ArcPlan, SIRAD-X/RedeXingu+, SAD Pampa/GeoKarten e UFRGS e SAD Cerrado/IPAM. Para saber mais, acesse: alerta.mapbiomas.org"